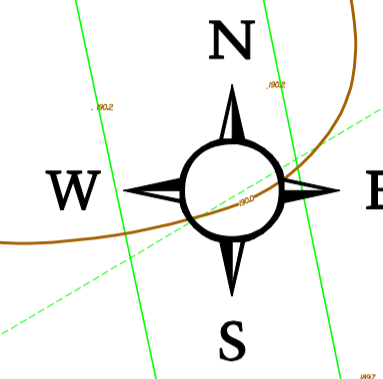
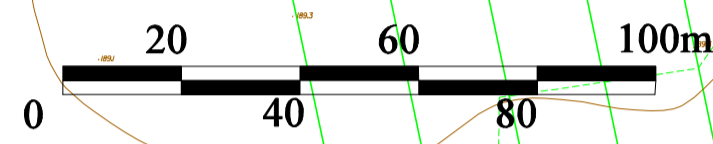


MIEJSCOWY PLAN ZAGOSPODAROWANIA PRZESTRZENNEGO PÓŁNOCNEJ CZĘŚCI REJONU ULICY FRANCISZKANSKIEJ W SUWAŁKACH

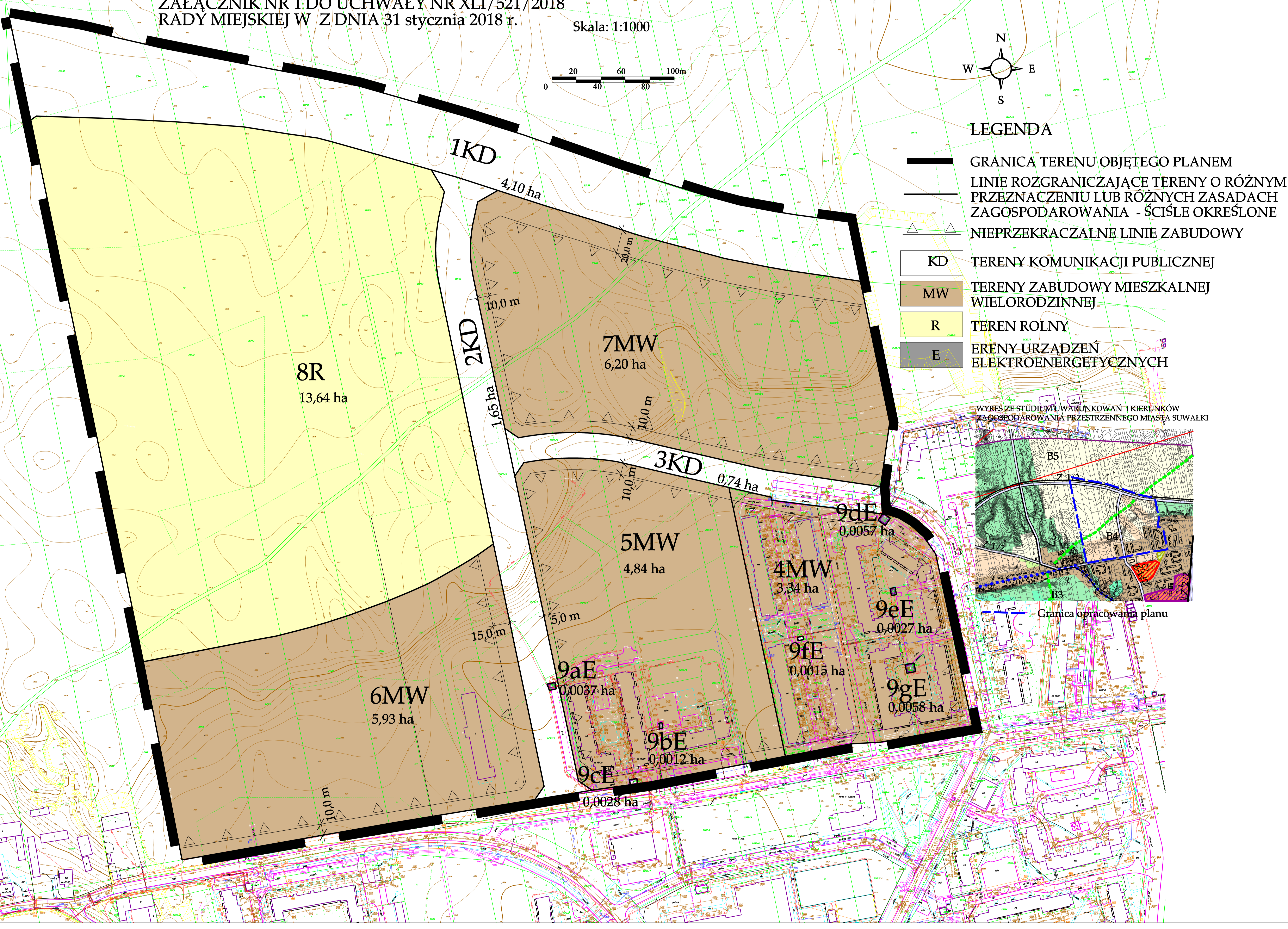
ZAŁĄCZNIK NR 1 DO UCHWAŁY NR XLI/521/2018
RADY MIEJSKIEJ W Z DNIA 31 stycznia 2018 r.

Skala: 1:1000

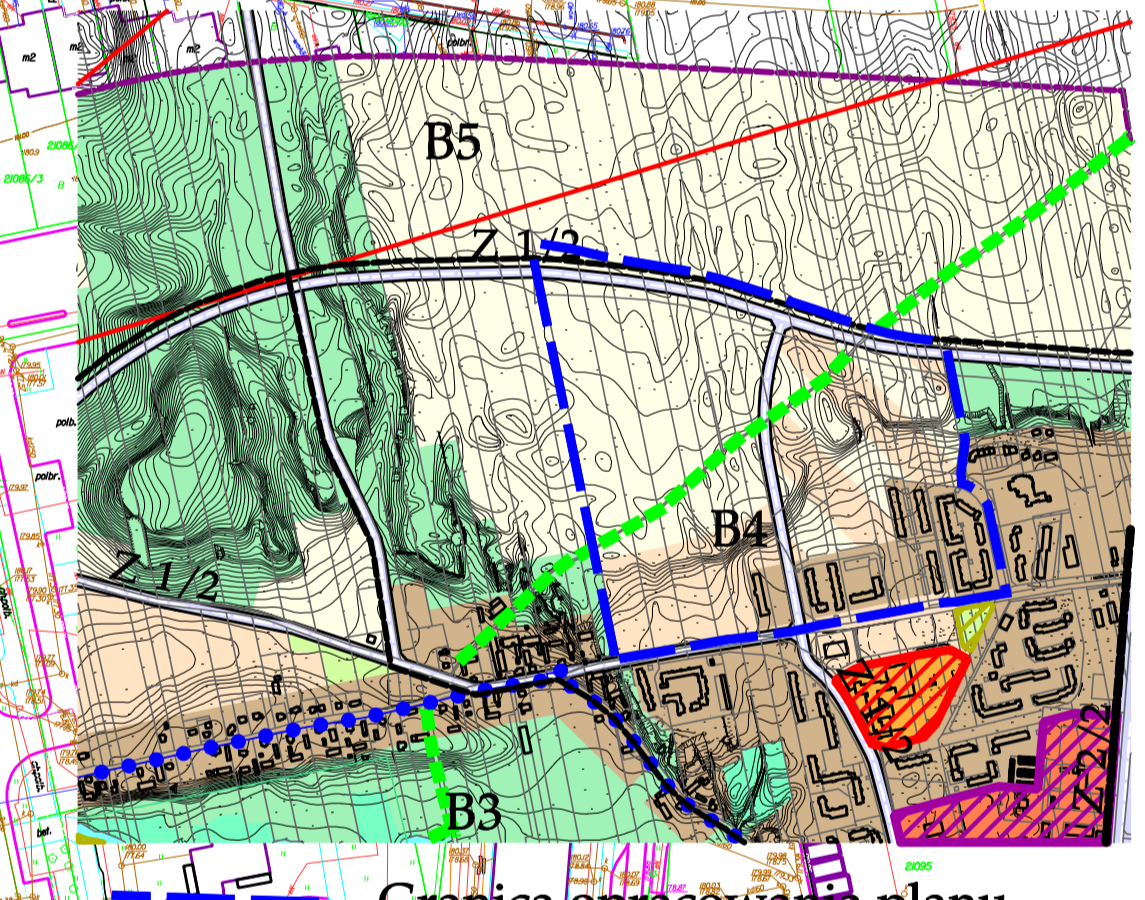


LEGENDA

- GRANICA TERENU OBJĘTEGO PLANEM
- LINIE ROZGRANICZAJĄCE TERENY O RÓŻNYM PRZEZNACZENIU LUB RÓŻNYCH ZASADACH ZAGOSPODAROWANIA - ŚCIŚLE OKREŚLONE
- NIEPRZEKACZALNE LINIE ZABUDOWY
- KD TERENY KOMUNIKACJI PUBLICZNEJ
- MW TERENY ZABUDOWY MIESZKALNEJ WIELORODZINNEJ
- R TEREN ROLNY
- E TERENY URZĄDZEŃ ELEKTROENERGETYCZNYCH



WYRYS ZE STUDIUM UWARUNKOWAŃ I KIERUNKÓW ZAGOSPODAROWANIA PRZESTRZENNEGO MIASTA SUWAŁKI



Granica opracowania planu

8R
13,64 ha

1KD
4,10 ha

2KD

7MW
6,20 ha

3KD
0,74 ha

5MW
4,84 ha

4MW
3,34 ha

9dE
0,0057 ha

9eE
0,0027 ha

6MW
5,93 ha

9aE
0,0037 ha

9fE
0,0015 ha

9gE
0,0058 ha

9bE
0,0012 ha

9cE
0,0028 ha